

# Приморск

≤120 nm

8 мест

13 000 руб.

**Посадки на борт яхты:** в пятницу 18:00, отход по готовности

**Окончание плавания:** в воскресенье вечером

Отход, как правило, происходит на закате, после сбора экипажа и проведения капитаном инструктажа по технике безопасности. Маршрут начинается от причала в Речном яхт клубе, проходит под мостом ЗСД вдоль Петровского канала. На этом участке достаточно интенсивное движение, фарватер узкий и парусная яхта проходит под мотором. Ночной Кронштадт с воды не каждому посчастливится увидеть. Главная достопримечательность Кронштадта — Морской собор, в ночное время он подсвечен яркими огнями, что делает его еще более величественным и прекрасным. Неподалеку от города расположены форты Кроншлот, Чумной, Константин — главные морские достопримечательности Кронштадта. Пройдя через дамбу над кольцевой автодорогой покажется Маяк Толбухин — один из старейших и красивейших маяков на территории России. Он расположен на искусственном острове в Финском заливе, который был специально создан для этой цели в 1890-1900 годах. Дальнейшее плавание проходит в направлении на северо-запад в открытую часть Финского залива.

После полудня на горизонте появится очертание архипелага, который называется Березовые острова. В средневековье через архипелаг проходил торговый путь «из варяг в греки». В этот период времени на острове Большой Берёзовый находился торговый город Бьёрке, вследствие чего пролив между ним и городом Приморском получил такое же название — Бьеркезундский пролив. На территории Приморска расположен яхт-клуб Койвисто, который имеет современную развитую инфраструктуру, а сам город украшает Кирха Святой Марии Магdalины.



**VX401E**

31 мая	Пт
1 июн	Сб
2 июн	Вс

**VX402E**

14 июн	Пт
15 июн	Сб
16 июн	Вс

**VX405E**

5 июл	Пт
6 июл	Сб
7 июл	Вс

**VX409E**

2 авг	Пт
3 авг	Сб
4 авг	Вс

**VX411E**

16 авг	Пт
17 авг	Сб
18 авг	Вс



# о. Густой / о. Вихревой

≤165 nm

8 мест

14 000 руб.

**Посадки на борт яхты:** в пятницу 18:00, отход по готовности

**Окончание плавания:** в воскресенье вечером

Выборгский залив — глубоко вдающийся в берег залив в северной части Финского залива Балтийского моря. От юго-западного ветра залив защищает полуостров Киперорт и пролив Тронгзунд. Наличие шхер создает уникальный природный комплекс в регионе, включающий в себя более 500 островов и скал, разделенных узкими проливами и каналами. Острова Выборгских шхер имеют разную форму и размеры, их поверхность покрыта хвойными и лиственными лесами, а также болотами. На многих островах можно встретить песчаные пляжи, которые являются прекрасным местом для отдыха и купания. В водах архипелага встречаются нерпы, тюлени и другие морские обитатели.

Остров Вихревой перешёл к России в 1721 г. по Ништадтскому миру и расположен в живописной части Выборгского залива. Яхтенный причал расположен на северо-западной оконечности острова, что позволяет безопасно стоять от преобладающих ветро-волновых условий со стороны Финского залива. Из достопримечательностей находится Заброшенная люцманская станция и наблюдательная вышка.

Остров Густой — геологический памятник природы, расположенный на площади более 41 га. Характерной чертой острова Густого является уникальная форма рельефа в виде подковы из-за глубоко вдающейся с северо-запада красивейшей бухты. Юго-западный берег бухты представляет собой сглаженную ледником гранитную скалу, северо-восточный — утёс высотой до 24 м, отвесно уходящий в море. Памятник природы включен в Перечень особо охраняемых природных территорий Ленинградской области, поскольку помимо редкого ландшафта, здесь произрастают девственные приморские луга, грибы, водятся животные, занесенные в Красные книги федерального и регионального уровней.

ВХ403Е

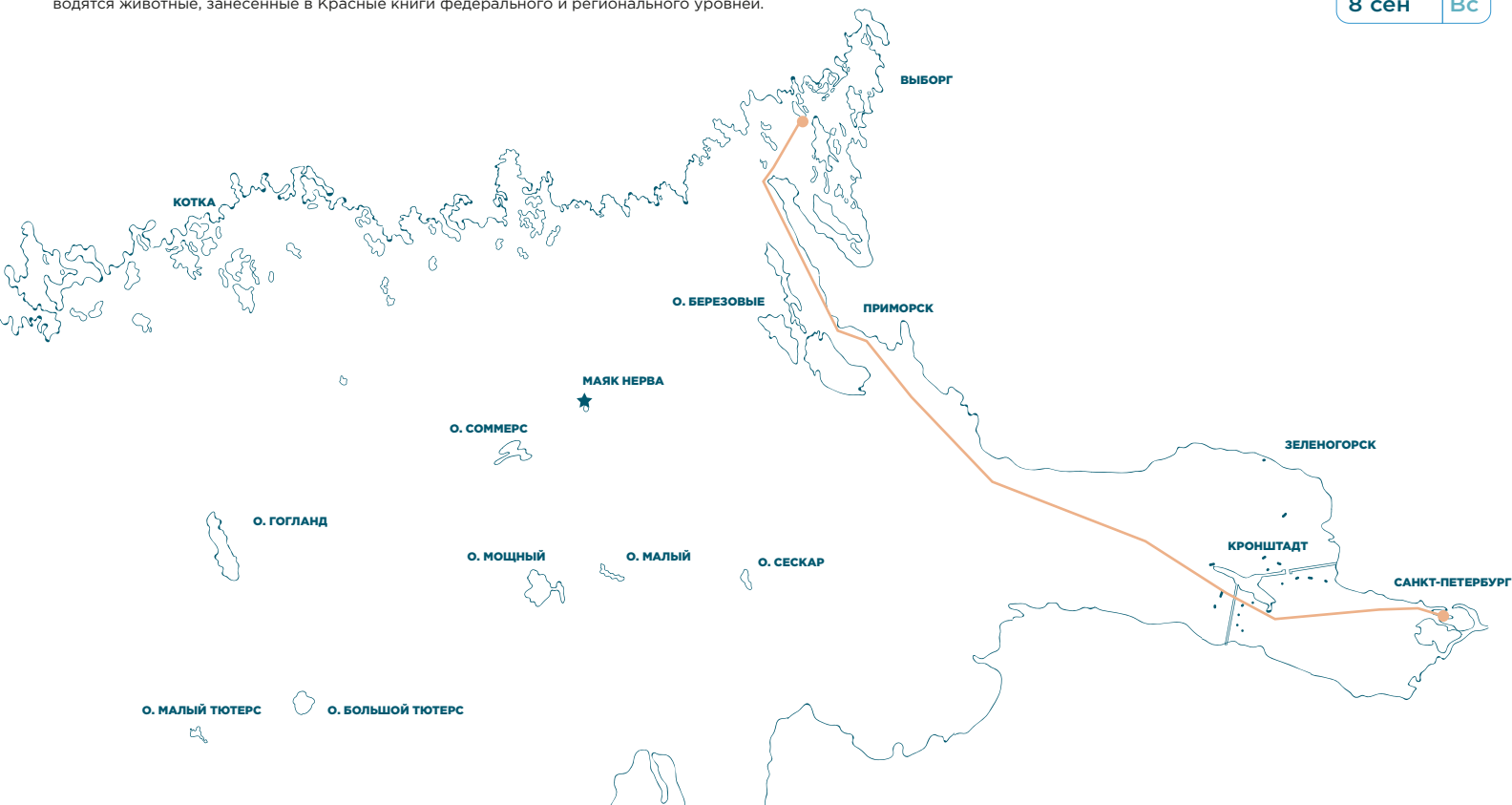
21 июн	Пт
22 июн	Сб
23 июн	Вс

ВХ410Е

9 авг	Пт
10 авг	Сб
11 авг	Вс

ВХ412Е

6 сен	Пт
7 сен	Сб
8 сен	Вс



# О. Овчинный (Турецкий остров)

ВХ407Е

≤165 nm

8 мест

14 000 руб.

19 июл  
20 июл  
21 июл

Пт  
Сб  
Вс

**Посадки на борт яхты:** в пятницу 18:00, отход по готовности

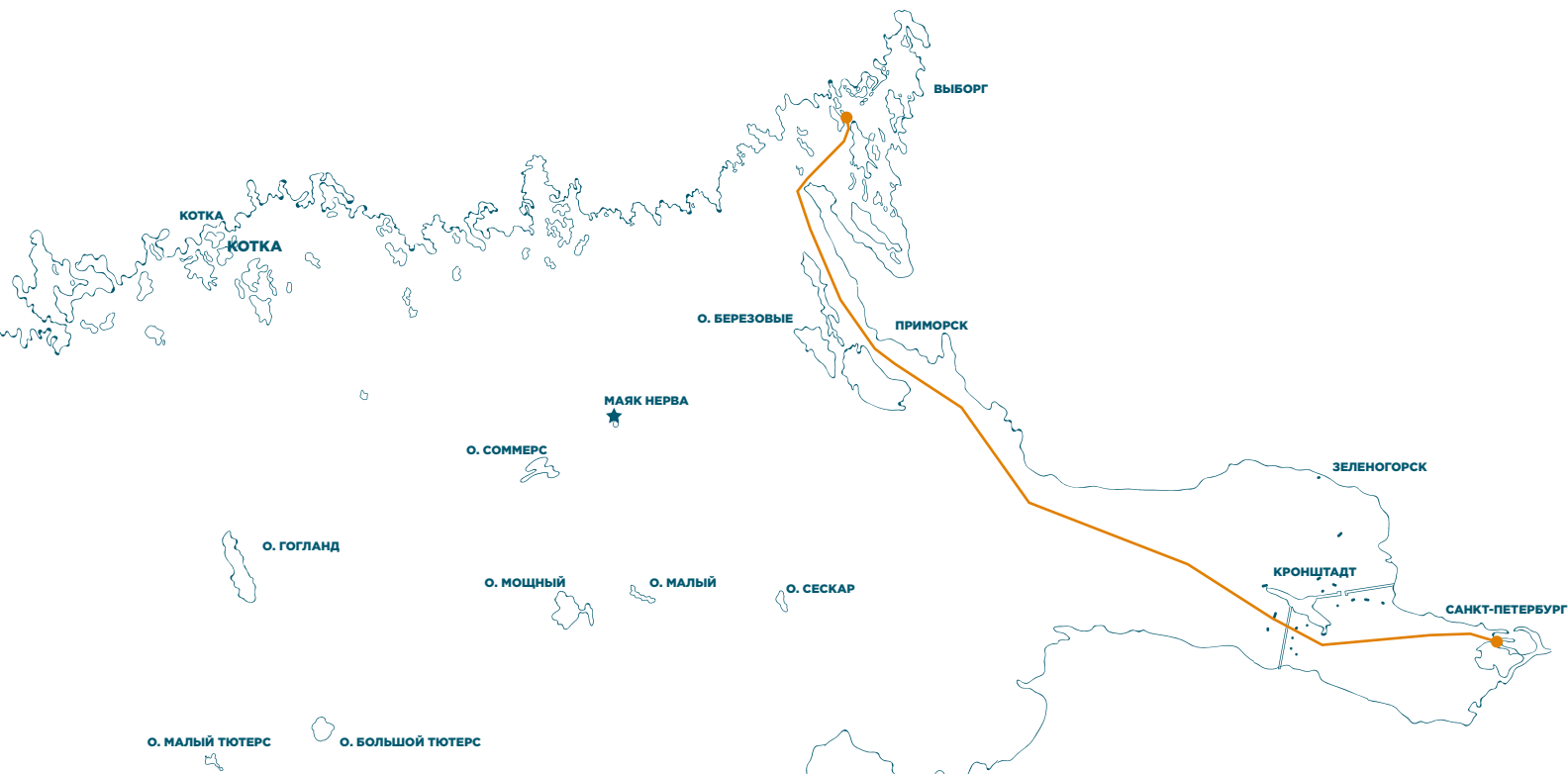
**Окончание плавания:** в воскресенье вечером

Остров расположен у Северного побережья Выборгского залива на расстоянии около 1 км к Северо-Востоку от Северо-Восточного входа в пролив Транзунд.

Рядом с островом проходит глубоководный фарватер – часть морского пути из Финского залива в Сайменский канал.

Легендарный остров, место основания морской авиации. Место минной береговой станции. Место пребывания матросов-участников Кронштадтского мятежа.

Со времен Российской Империи сохранилось здание станции Выборгской крепостной минной роты - предположительно 1915 года постройки и фундамент небольшой православной часовни.



# О. Мощный (Лавенсаари)

≤150 nm

8 мест

14 000 руб.

VX404E

24 июн	Пт
25 июн	Сб
26 июн	Вс

VX408E

26 июл	Пт
27 июл	Сб
28 июл	Вс

**Посадки на борт яхты:** в пятницу 18:00, отход по готовности

**Окончание плавания:** в воскресенье вечером

Финское название острова «Лавенсаари» образовано из слов *lavea* — «широкий, обширный», и *saari* — «остров».

Остров Мощный находится в Финском заливе, в 130 км к западу от Санкт-Петербурга, состоит из двух частей, соединённых песчаным перешейком шириною 300 метров.

В военные годы на острове был построен аэродром, на котором базировалась наша авиация. Так же на острове находилась база торпедных катеров. Аэродром Лавенсаари являлся передовым пунктом базирования истребителей и штурмовой авиации флота, проводившей операции над прилегающими водами. В небе над Лавенсаари почти постоянно шли бои, в которых стороны несли ощутимые потери.

Остров выстоял и победил.



# о. Большой Тютерс

ВХ406Е

≤185 nm

8 мест

15 000 руб.

12 июл	Пт
13 июл	Сб
14 июл	Вс

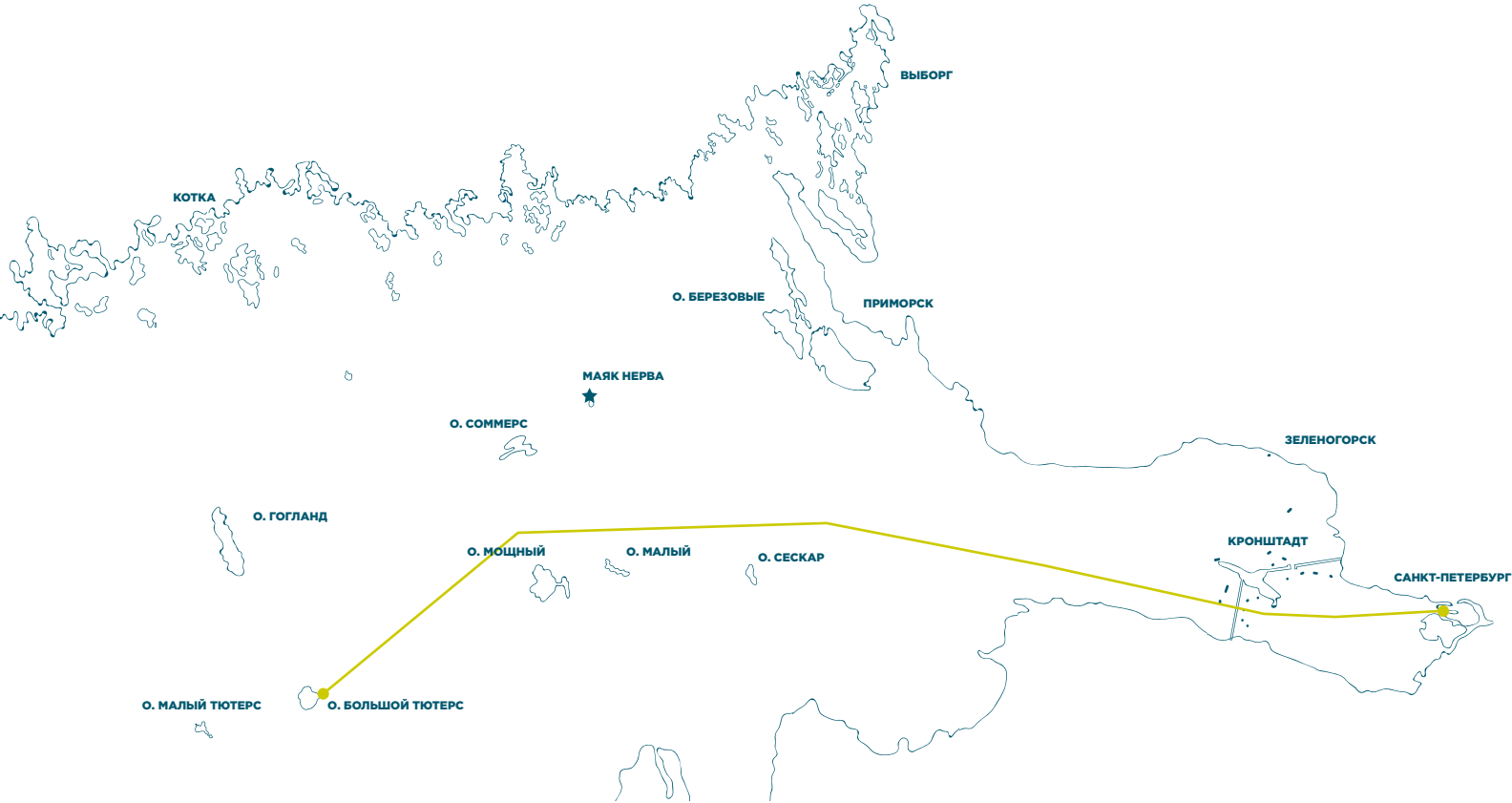
**Посадки на борт яхты:** в пятницу 18:00, отход по готовности

**Окончание плавания:** в воскресенье вечером

Площадь Большого Тютерса — всего восемь квадратных километров. Но в годы войны немцы сделали его абсолютно неприступным: ряды колючей проволоки опоясывали весь остров, через каждые 50-100 метров располагались пулеметные гнезда. Все было сделано для того, чтобы его не мог взять советский десант. На острове расположилось немецкое воинское кладбище.

Большой Тютерс, Гогланд и соседние острова буквально запирают выход в Балтику с Финского залива. С 1941 по 1944 год именно отсюда немцы вели огонь по советским кораблям и самолетам.

Остров Большой Тютерс в послевоенные времена, особенно в семидесятые, называли не иначе как «остров смерти». Такое страшное прозвище он получил благодаря активной работе немцев — они тотально заминировали его территорию.



# Выборг — о. Мощный

≥200 nm

8 мест

25 000 руб.

**Посадки на борт яхты:** в понедельник утром, отход по готовности

**Окончание плавания:** в воскресенье вечером

КП1

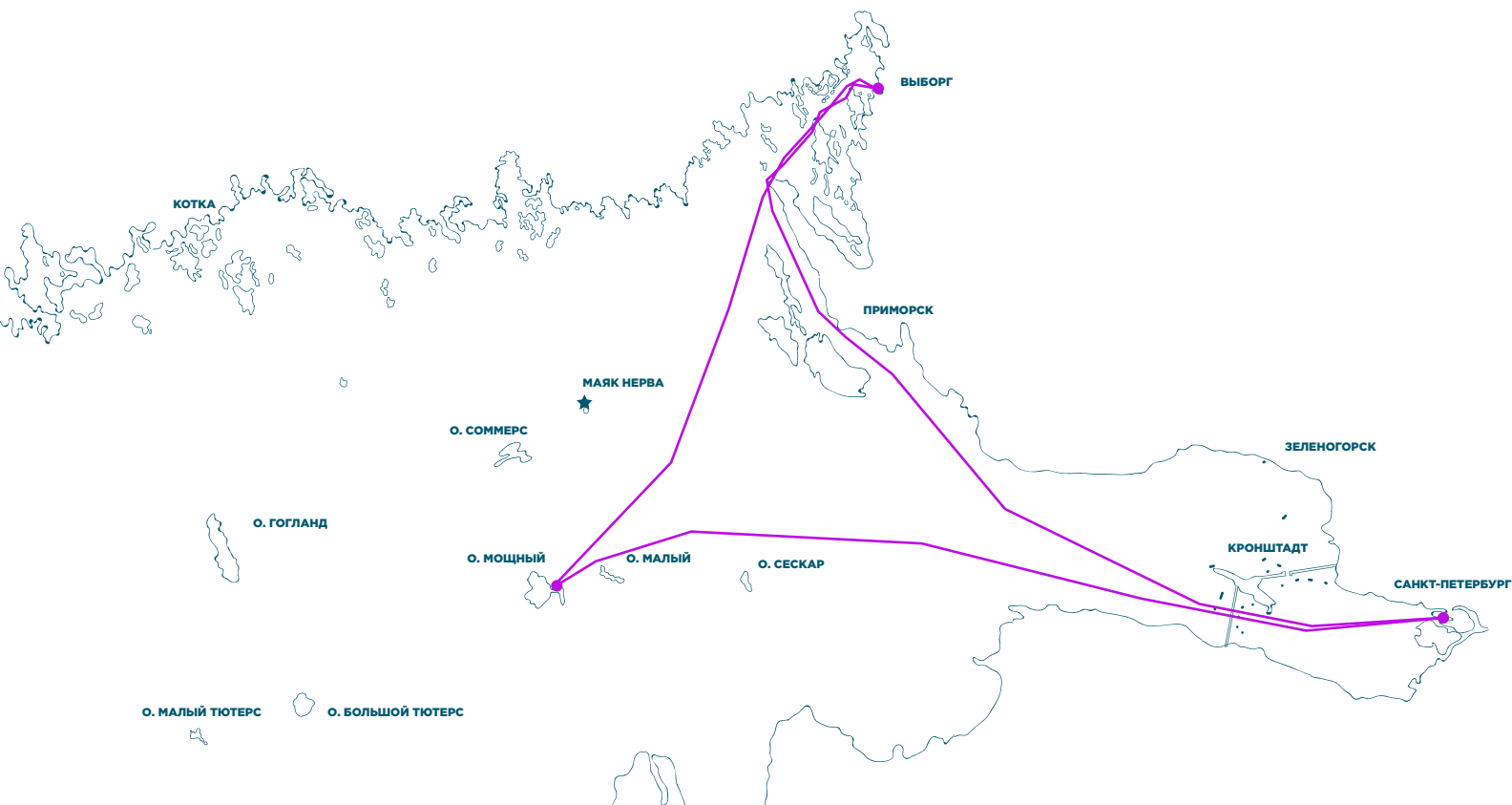
1 июл	Пн
2 июл	Вт
3 июл	Ср
4 июл	Чт

КП2

29 июл	Пн
30 июл	Вт
31 июл	Ср
1 авг	Чт

Учебно-квалификационное плавание от 200 миль проходит в восточной части Финского залива и в Выборгском заливе.

**Возможные места захода:** Приморск, Берёзовые острова, Выборг, Высоцк, остров Мощный, Сосновый бор и т. д.



# Регаты

## Кубок «100 миль»

Участие в исторической гонке кубок «100 миль». В пятницу выход в Кронштадт, в субботу торжественная часть и гонка и возвращение в Петербург.

Г401

7 июн	Пт
8 июн	Сб
9 июн	Вс

≤145 nm

15 мест

16 000 руб.

## День ВМФ

Гонка приуроченная ко дню ВМФ. От Петербурга в Ломоносов и обратно в Петербург.

Г402

27 июл	Сб
28 июл	Вс

≤50 nm

10 мест

12 000 руб.

## Бьеркезундская регата

Участие в морском фестивале «Бьеркезундская регата». Выход в четверг, в пятницу подготовка к регате, в субботу — регата, парад парусов, фестивальная программа. Выход в Петербург — утром в воскресенье.

Г403

22 авг	Чт
23 авг	Пт
24 авг	Сб
25 авг	Вс

≤120 nm

20 мест

16 000 руб.



# ЯХТЫ



## «Бриз»

**Количество людей на борту:**  
до 12 человек

**Место базирования:**  
Санкт-Петербург, Петровская коса, 9,  
Речной яхт-клуб



## «Елена»

**Количество людей на борту:**  
до 12 человек

**Место базирования:**  
Санкт-Петербург, Петровская коса, 9,  
Речной яхт-клуб



## «Коктебель»

**Количество людей на борту:**  
до 8 человек

**Место базирования:**  
Санкт-Петербург, Петровская коса, 9,  
Речной яхт-клуб

